









Tähistus:

- | | |
|---|---|
| <ul style="list-style-type: none">  planeeringuala  avatud vaade maastikule, säilitada planeeringulahenduses  kõrghaljastuse poolt piiratud vaade maastikule, raiete tegemist vaate avamiseks ei kavandata  vaatepunkti tähistus, fotomaterjal olemasolevad vaated maastikule vt Lisa 8-2  planeeritud hoonestusalad  olemasolevad hooned | <ul style="list-style-type: none">  ol.olev metsaeraldis, võrade liituvus >30%*  ol.olev metsaeraldis, võrade liituvus <30%* <p>* vastavalt Das Lust OÜ tööle nr18-10 (09.2020)</p> |
|---|---|

Kasutatud alusplaan- väljavõte Maa-ameti geoportaalist